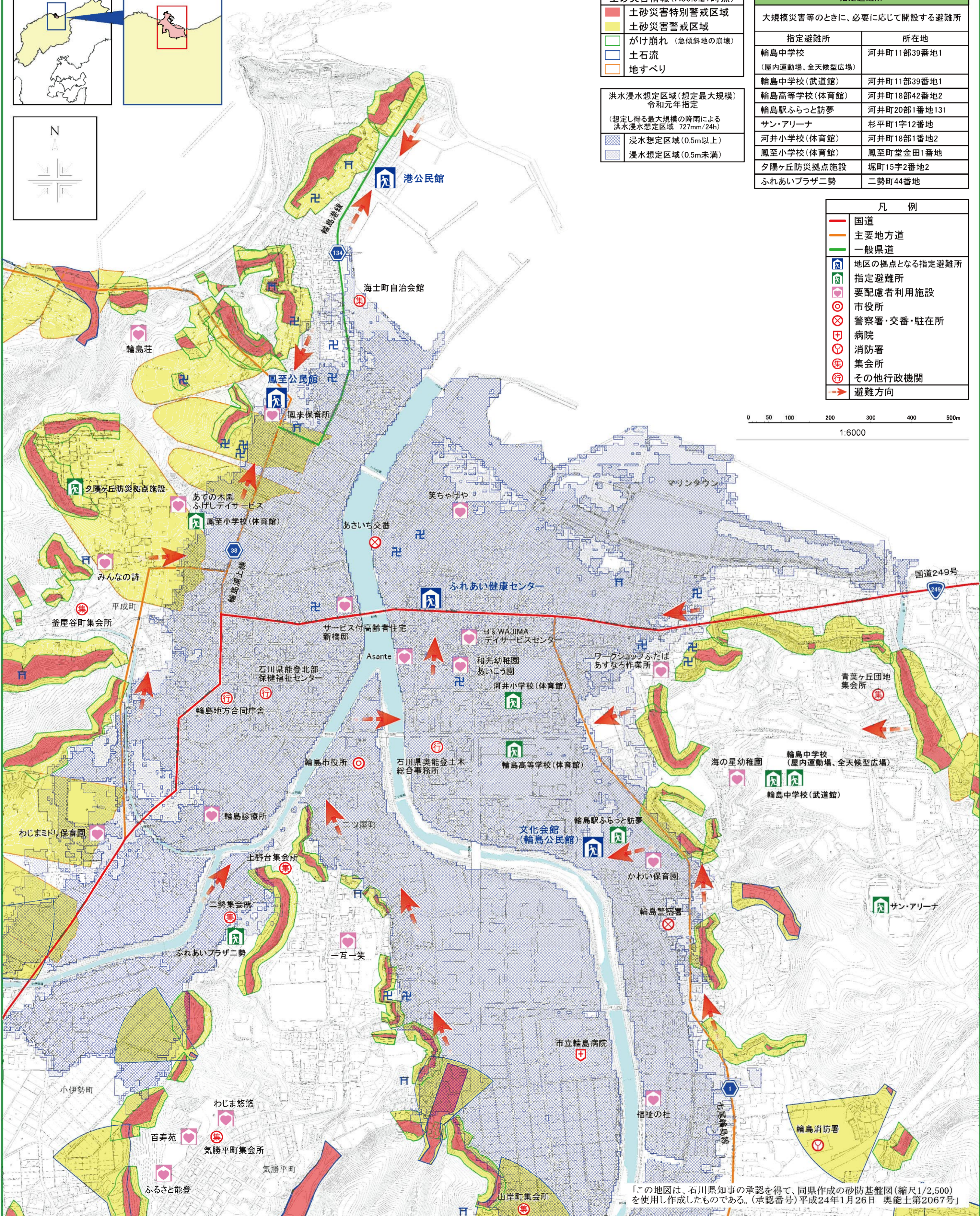
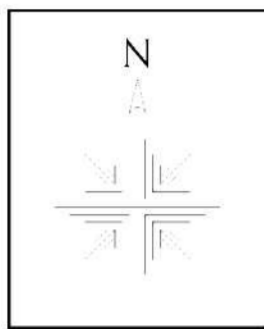
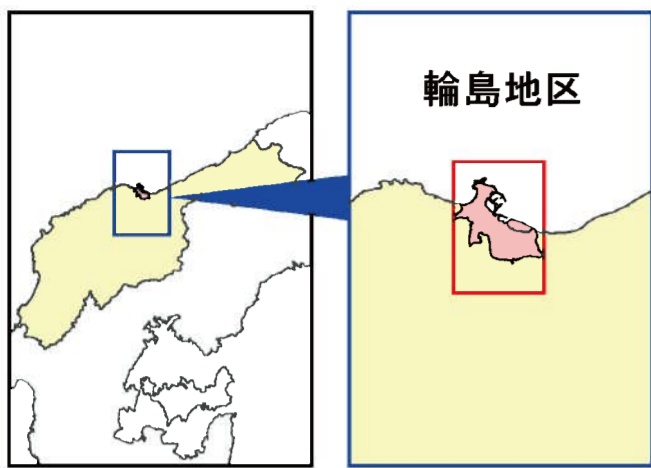


輪島市 土砂災害ハザードマップ 輪島地区



地区の拠点となる指定避難所(指定緊急避難場所兼指定避難所)

災害が発生する恐れがあるとき、または災害が発生したときに、必要に応じ、避難情報と併せて開設する避難所

| 地区の拠点となる指定避難所 | 所在地 | 電話番号 |
|---------------|--------------|---------|
| 港公民館 | 輪島崎町1部211番地4 | 22-1391 |
| 文化会館(輪島公民館) | 河井町20部1番1地 | 22-2226 |
| ふれあい健康センター | 河井町2部287番地1 | 23-1136 |
| 鳳至公民館 | 鳳至町石浦町83番地1 | 22-7620 |

土砂災害情報(H30.9.21時点)

- 土砂災害特別警戒区域
- 土砂災害警戒区域
- がけ崩れ(急傾斜地の崩壊)
- 土石流
- 地すべり

洪水浸水想定区域(想定最大規模) 令和元年指定

- (想定し得る最大規模の降雨による洪水浸水想定区域 727mm/24h)
- 浸水想定区域(0.5m以上)
 - 浸水想定区域(0.5m未満)


指定避難所

大規模災害等のときに、必要に応じて開設する避難所

| 指定避難所 | 所在地 |
|-------------------------|--------------|
| 輪島中学校 (屋内運動場、全天候型広場) | 河井町11部39番地1 |
| 輪島中学校(武道館) | 河井町11部39番地1 |
| 輪島高等学校(体育館) | 河井町18部42番地2 |
| 輪島駅ふらっと訪夢 | 河井町20部1番地131 |
| サン・アリーナ | 杉平町1字12番地 |
| 河井小学校(体育館) | 河井町18部1番地2 |
| 鳳至小学校(体育館) | 鳳至町堂金田1番地 |
| 夕陽ヶ丘防災拠点施設 | 堀町15字2番地2 |
| ふれあいプラザ二勢 | 二勢町44番地 |

凡例

- 国道
- 主要地方道
- 一般県道
- 地区の拠点となる指定避難所
- 指定避難所
- 要配慮者利用施設
- 市役所
- 警察署・交番・駐在所
- 病院
- 消防署
- 集会所
- その他行政機関
- 避難方向



「この地図は、石川県知事の承認を得て、同県作成の砂防基礎図(縮尺1/2,500)を使用し作成したものである。(承認番号)平成24年1月26日 奥能土第2067号」